













Legenda

-  Area di Rispetto elettrodotti
-  Confini comunali
-  Area di rispetto nuovo tracciato Ferrovia m. 30
-  Area di rispetto stradale
-  Art. 3.1.2 - Ambiti del tessuto urbano consolidato
-  Art. 3.1.3 - Tessuto urbano di completamento (AREE_URB)
-  Nuove aree a standard
-  Art. 3.1.1 - Nuclei di antica formazione (nuc_ant)
-  Art. 3.1.9 Aree connettive e spazi aperti di valore ambientale
-  Art. 3.1.6 - Aree non soggette a trasformazione urbanistica (amb_nurb)
-  Art. 3.1.5.4 Aree di atterraggio ambiti agricoli
-  Art. 3.1.5.1 Ambiti agricoli strategici
-  Art. 3.1.5 - Area agricola
-  Art. 3.1.4 - Ambiti di trasformazione
-  Art. 3.1.7 - Verde privato e/o spazi significativi da preservare
-  Art. 3.1.10 Area insediamenti artigianali



COMUNE DI SERNIO
Prov. di SONDRIO

PIANO DI GOVERNO DEL TERRITORIO
AI SENSI DELLA L.R. 12/2005

ALLEGATO ALLA DELIBERAZIONE DI C.C. N° _____ DEL _____ A FIRMA DEL SEGRETARIO

ADOZIONE CON DELIBERA DEL CONSIGLIO COMUNALE:	N.21 DEL 15.11.2012
PUBBLICAZIONE AI SENSI DI LEGGE:	05.12.2012
TERMINE ACCOGLIMENTO OSSERVAZIONI SCADU TO IL:	Ente: 04.04.2013 Privati: 03.02.2013
OSSERVAZIONI ESAMINATE CON DELIBERAZIONE DEL C.C.:	
APPROVATO CON DELIBERA C.C.	

Arch. DARIO BENETTI
Studio Tecnico di Architettura ed Urbanistica
Via Mattei, 1 - 23100 Sernio (SO)
M.0342514759 - fax.0342511054-E-mail: studio@benetti.it
Progettista della am.ponente geologica Dot. Geol. Totini da Prada

PIANO DELLE REGOLE

Tavola: PR2	CARTA DI DISCIPLINA DELLE AREE Variante puntuale
Scala: 1 : 2.000	Data: OTTOBRE 2023
IL SINDACO	IL SEGRETARIO COMUNALE